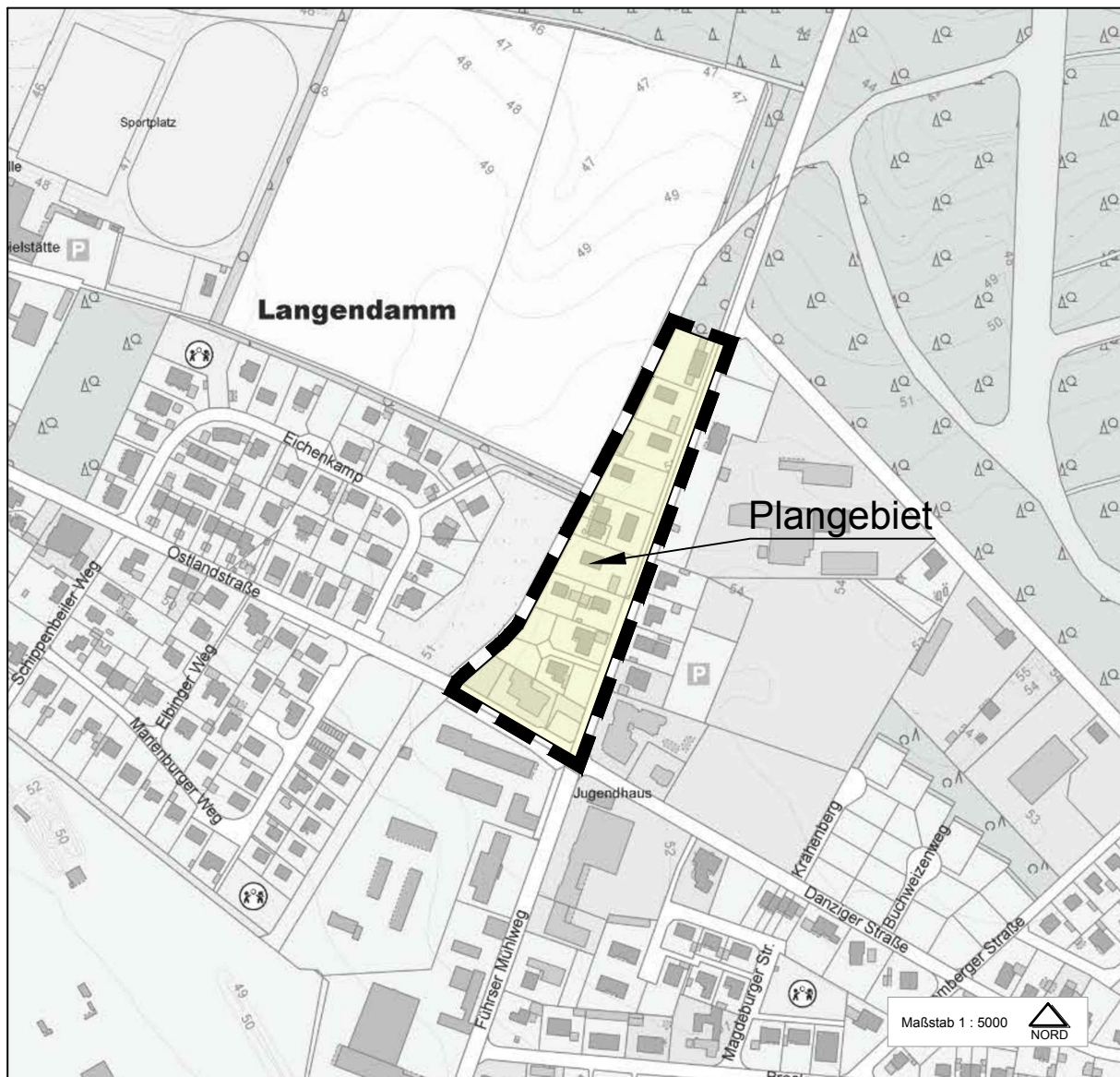




Bebauungsplan Nr. 186 - Ortsteil Langendamm - "Westlich Führser Mühlweg, nördlich Ostlandstraße"

Vorentwurf

Übersichtsplan



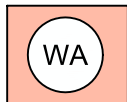
Fachbereich Stadtentwicklung Nienburg/Weser, den 22.05.2018	geändert:	Verfahrensstand: - Vorentwurf
--	-----------	----------------------------------

Zeichnerische Darstellung (Maßstab 1 : 2000)



Planzeichenerklärung (gemäß PlanzV 90)

1. Art der baulichen Nutzung (§ 4 BauNVO)



Allgemeines Wohngebiet (§ 4 BauNVO)

2. Verkehrsflächen (§ 9 Abs. 1 Nr. 11 BauGB)

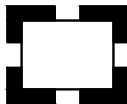


Straßenverkehrsflächen



Straßenbegrenzungslinie auch gegenüber Verkehrsflächen besonderer Zweckbestimmung

4. Sonstige Planzeichen



Grenze des räumlichen Geltungsbereichs des Bebauungsplans (§ 9 Abs. 7 BauGB)